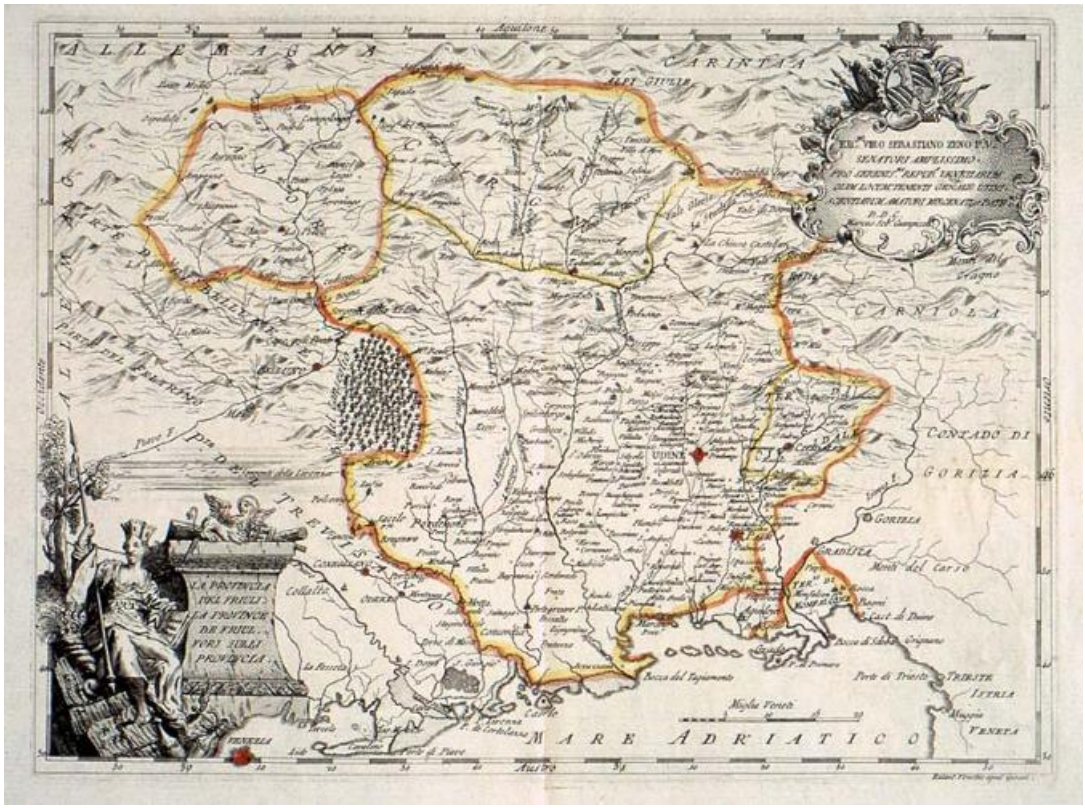

CODICI	
Tipo scheda	S
Livello ricerca	C
Identificativo Samira	858459
CODICE UNIVOCO	
Identificativo	S_124693
OGGETTO	
OGGETTO	
Definizione	stampa a colori
QUANTITA'	
Numero	1
SOGGETTO	
Identificazione	carta geografica: Friuli

Titolo proprio	La provincia del Friuli
Tipo titolo	dalla stampa
Titolo parallelo	La province de Friul / Fori Iulii provincia

LOCALIZZAZIONE GEOGRAFICO-AMMINISTRATIVA

LOCALIZZAZIONE GEOGRAFICO-AMMINISTRATIVA ATTUALE

Stato	Italia
Regione	Friuli Venezia Giulia
Provincia	TS
Comune	Trieste

COLLOCAZIONE SPECIFICA

Tipologia	palazzo
Denominazione	Sede del Dipartimento studi umanistici
Denominazione spazio viabilistico	via del Lazzaretto Vecchio, 8
Denominazione raccolta	smaTs. Archivio degli scrittori e della cultura regionale. Lascito Fonda Savio

UBICAZIONE E DATI PATRIMONIALI

INVENTARIO DI MUSEO O DI SOPRINTENDENZA

Numero	CG063
Data	2011

CRONOLOGIA

CRONOLOGIA GENERICA

Secolo	XVIII
Frazione di secolo	ultimo quarto

CRONOLOGIA SPECIFICA

Da	1780
Validità	ca
A	1780

Validità	ca
Motivazione cronologica	bibliografia

DEFINIZIONE CULTURALE

AUTORE

Riferimento all'intervento	incisore
Motivazione dell'attribuzione	contesto
Nome scelto	Giampiccoli Marco Sebastiano
Dati anagrafici	1737/ 1809
Sigla per citazione	1005557

EDITORI STAMPATORI

Nome	Giampiccoli Marco Sebastiano
Dati anagrafici	1737/ 1809
Ruolo	editore

DEDICA

Nome del dedicante	Giampiccoli, Marco Sebastiano
Nome del dedicatario	Zeno, Sebastiano, Senatore veneto
Fonte	iscrizione

DATI TECNICI

Materia e tecnica	carta/ acquaforte, acquerellatura

MISURE

Unità	mm
Altezza	233
Larghezza	318

MISURE FOGLIO

Unità	mm
Altezza	456

Larghezza	612
Filigrana	tre mezze lune

CONSERVAZIONE

STATO DI CONSERVAZIONE

Stato di conservazione	discreto
Indicazioni specifiche	strappo dell'angolo inferiore sinistro

DATI ANALITICI

DESCRIZIONE

Codifica Iconclass	25A3(FRIULI)
Indicazioni sul soggetto	Carte geografiche: Friuli. Personificazioni: Provincia del Friuli. Attributi: (Provincia del Friuli) corona turrita; lancia; cornucopia; caduceo; libro. Piante: vite. Simboli: leone alato/ Repubblica di Venezia.

ISCRIZIONI

Classe di appartenenza	di titolazione
Lingua	italiano, francese, latino
Tecnica di scrittura	a stampa
Tipo di caratteri	maiuscolo
Posizione	in basso a sinistra
Trascrizione	LA PROVINCIA / DEL FRIULI / LA PROVINCE / DE FRIUL / FORI IULII / PROVINCIA

ISCRIZIONI

Classe di appartenenza	dedicatoria
Lingua	latino
Tecnica di scrittura	a stampa
Tipo di caratteri	maiuscolo, minuscolo
Posizione	in alto a destra entro cartiglio

Trascrizione	EXC.MO VIRO SEBASTIANO ZINO P.V. / SENATORI AMPLISSIMO / PRO SERENIS.MA REPUB.A VENETIARUM / OLIM LOCUMTENENTI GENALI UTINI / SCIENTIARUM AMATORI MECENATEM PATR.AE / D.D.C. / Marcus Seb.s Giampiccoli

ISCRIZIONI

Classe di appartenenza	indicazione di responsabilità
Lingua	latino
Tecnica di scrittura	a stampa
Tipo di caratteri	corsivo
Posizione	in basso a destra
Trascrizione	Extant Venetiis apud ipsum

ISCRIZIONI

Classe di appartenenza	indicazione tecnica
Tecnica di scrittura	a stampa
Tipo di caratteri	minuscolo
Posizione	in basso a destra
Trascrizione	Miglia Veneti

ISCRIZIONI

Classe di appartenenza	documentaria
Tecnica di scrittura	a matita
Tipo di caratteri	numeri arabi
Posizione	in basso a destra
Trascrizione	1700

ISCRIZIONI

Classe di appartenenza	di numerazione
Tecnica di scrittura	a matita

Tipo di caratteri	numeri arabi
Posizione	sul verso, in alto a sinistra
Trascrizione	1/9

ISCRIZIONI

Classe di appartenenza	di numerazione
Tecnica di scrittura	a matita
Tipo di caratteri	maiuscolo, numeri arabi
Posizione	sul verso, in alto a sinistra
Trascrizione	CG063

Notizie storico critiche	La mappa è opera di Marco Sebastiano Giampiccoli, più famoso per le sue incisioni. Si ricordano, in particolare, la "serie di quarantadue Vedute di Venezia, da invenzioni di Antonio Canal, detto il Canaletto, Michele Marieschi e altri artisti, dedicate a patrizi veneti e spesso arricchite da raffinate cornici di gusto rococò incise da Pietro Antonio Novelli e quella di ventiquattro Prospetti di chiese veneziane derivate da disegni dello stesso Giampiccoli". Si conoscono anche sei carte geografiche: Luigi Alpago-Novello (1940) elenca "La Provincia di Feltre", "La Provincia del Cadore", "Carta geografica della Patria del Friuli", "La Provincia della Cargna" e "Laguna e Dogado di Venezia. Mappa della costa veneta".

CONDIZIONE GIURIDICA E VINCOLI

ACQUISIZIONE

Tipo acquisizione	lascito
Nome	Svevo Fonda Savio, Letizia
Data acquisizione	1992
Luogo acquisizione	TS/ Trieste

CONDIZIONE GIURIDICA

Indicazione generica	proprietà Ente pubblico non territoriale

FONTI E DOCUMENTI DI RIFERIMENTO

DOCUMENTAZIONE FOTOGRAFICA

Tipo	fotografia digitale

Autore	Macovaz, Vanja
Data	2023/00/00
Ente proprietario	Università degli Studi di Trieste
Codice identificativo	FS_CG_63
Nome file allegato	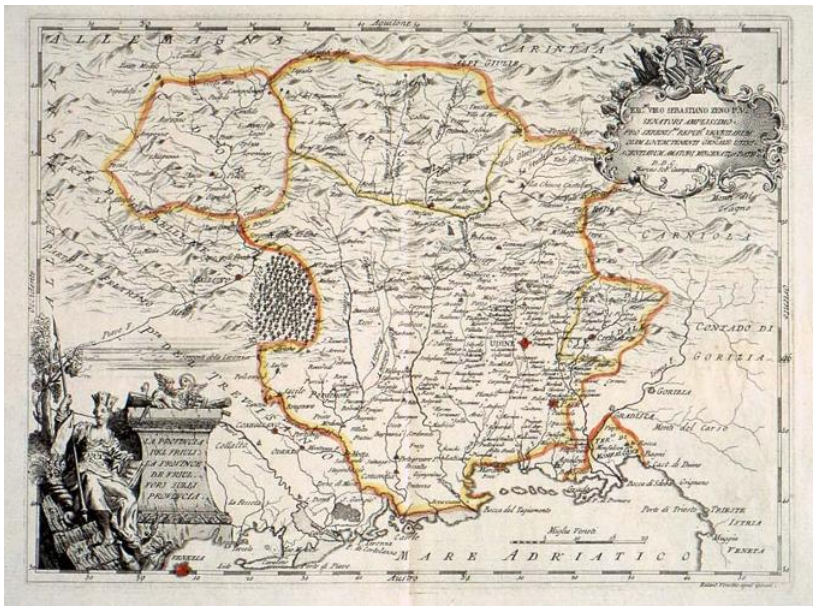

DOCUMENTAZIONE FOTOGRAFICA

Tipo	fotografia digitale
Autore	Macovaz, Vanja
Data	2023/00/00
Ente proprietario	Università degli Studi di Trieste
Codice identificativo	FS_CG_63v

Nome file allegato



BIBLIOGRAFIA

Genere	bibliografia di corredo
Autore	Alpago Novello L.
Anno di edizione	1940
Sigla per citazione	200925
V., pp., nn.	pp. 518-519

COMPILAZIONE

COMPILAZIONE

Data	2023
Nome	Bonanomi, Matteo
Referente scientifico	Pinzani, Maria Cristina
Referente scientifico	Sartor, Lucia
Funzionario responsabile	Zilli, Elisa